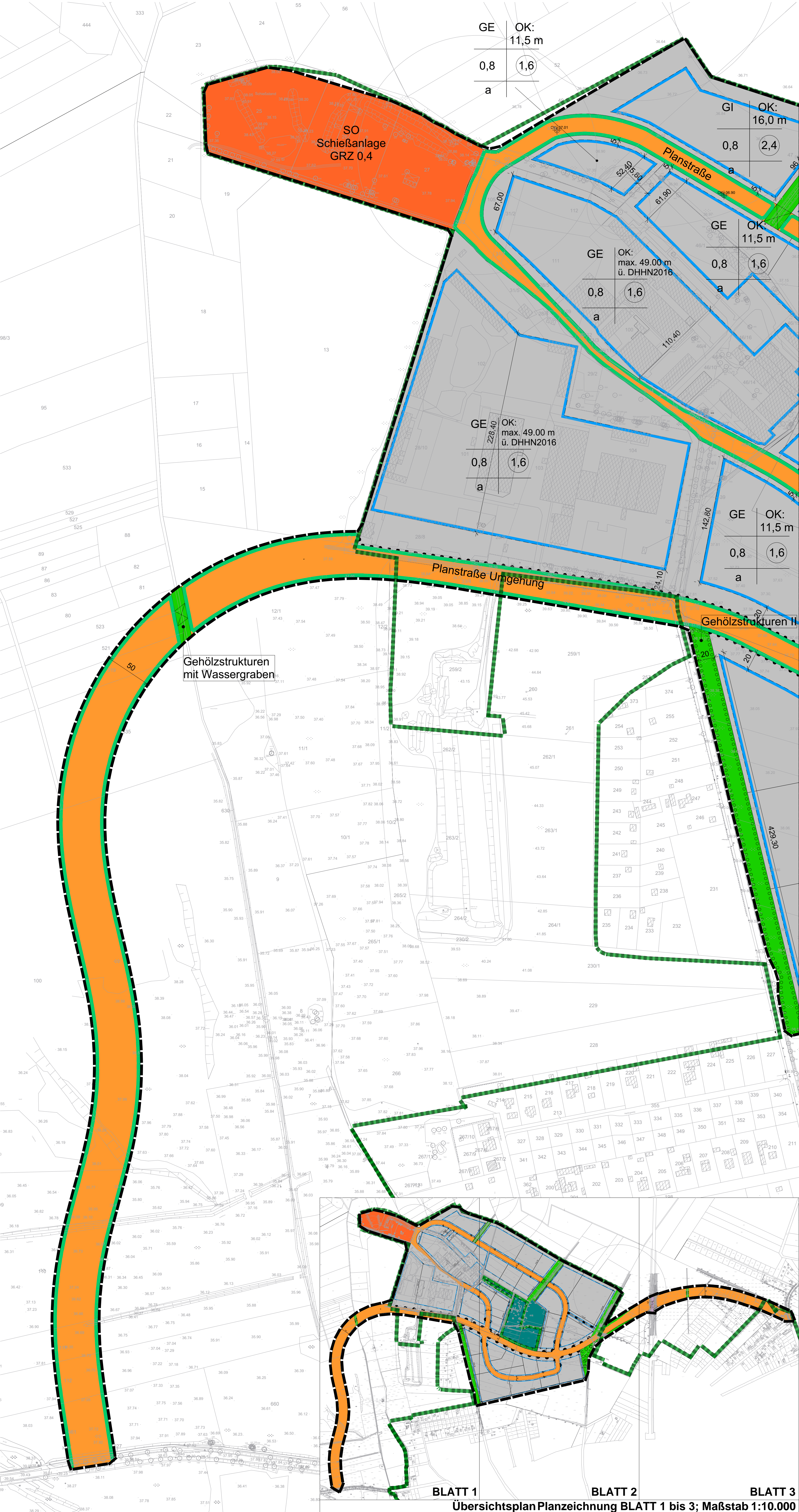


Planzeichnung



ANSCHLUSS BLATT 2

Rechtsgrundlagen

- Baugesetzbuch in der Fassung der Bekanntmachung vom 03. November 2017 (BGBl. I S. 3634).
- Baunutzungsverordnung in der Fassung der Bekanntmachung vom 21. November 2017 (BGBl. I S. 3786).
- Verordnung über die Ausarbeitung der Bauleitpläne und die Darstellung des Planinhalts (Planzeichenverordnung PlanZV), in der Fassung vom 18. Dezember 1990 (BGBl. 1991 I S. 58), zuletzt geändert durch Gesetz vom 04. Mai 2017.
- Brandenburgische Bauordnung (BbgBO) in der Fassung der Bekanntmachung vom 15. November 2018 (GVBl. I/18, [Nr.39]).
- Bundesnaturschutzgesetz (Gesetz über Naturschutz und Landschaftspflege) vom 29. Juli 2009 (BGBl. IS. 2542), zuletzt geändert durch Artikel 8 des Gesetzes vom 13. Mai 2019 (BGBl. IS.706).
- Brandenburgisches Naturschutzausführungsgesetz zum Bundesnaturschutzgesetz (BbgNatSchAG), vom 21. Januar 2013 (GVBl. I Nr. 3 vom 01. Februar 2013; ber. 16. Mai 2013 Nr. 21) zuletzt geändert durch Artikel 2 Abs. 5 des Gesetzes vom 25. Januar 2016 (GVBl. I/16, [Nr. 5]).

Verfahrensvermerke

**Aufstellung**  
Der Aufstellungsbeschluss ist am 21.03.2018 durch die Stadtverordnetenversammlung der Stadt Zossen gefasst worden.

Stadt Zossen, den  
Die Bürgermeisterin

**Satzung**  
Die Stadtverordnetenversammlung hat in ihrer Sitzung am ..... den Bebauungsplan gemäß § 10 BauGB als Satzung beschlossen und die Begründung gebilligt.

Stadt Zossen, den  
Die Bürgermeisterin

**Ausfertigung**  
Die Satzung des Bebauungsplans, bestehend aus der Planzeichnung und den textlichen Festsetzungen, wird hiermit ausgefertigt.

Stadt Zossen, den  
Die Bürgermeisterin

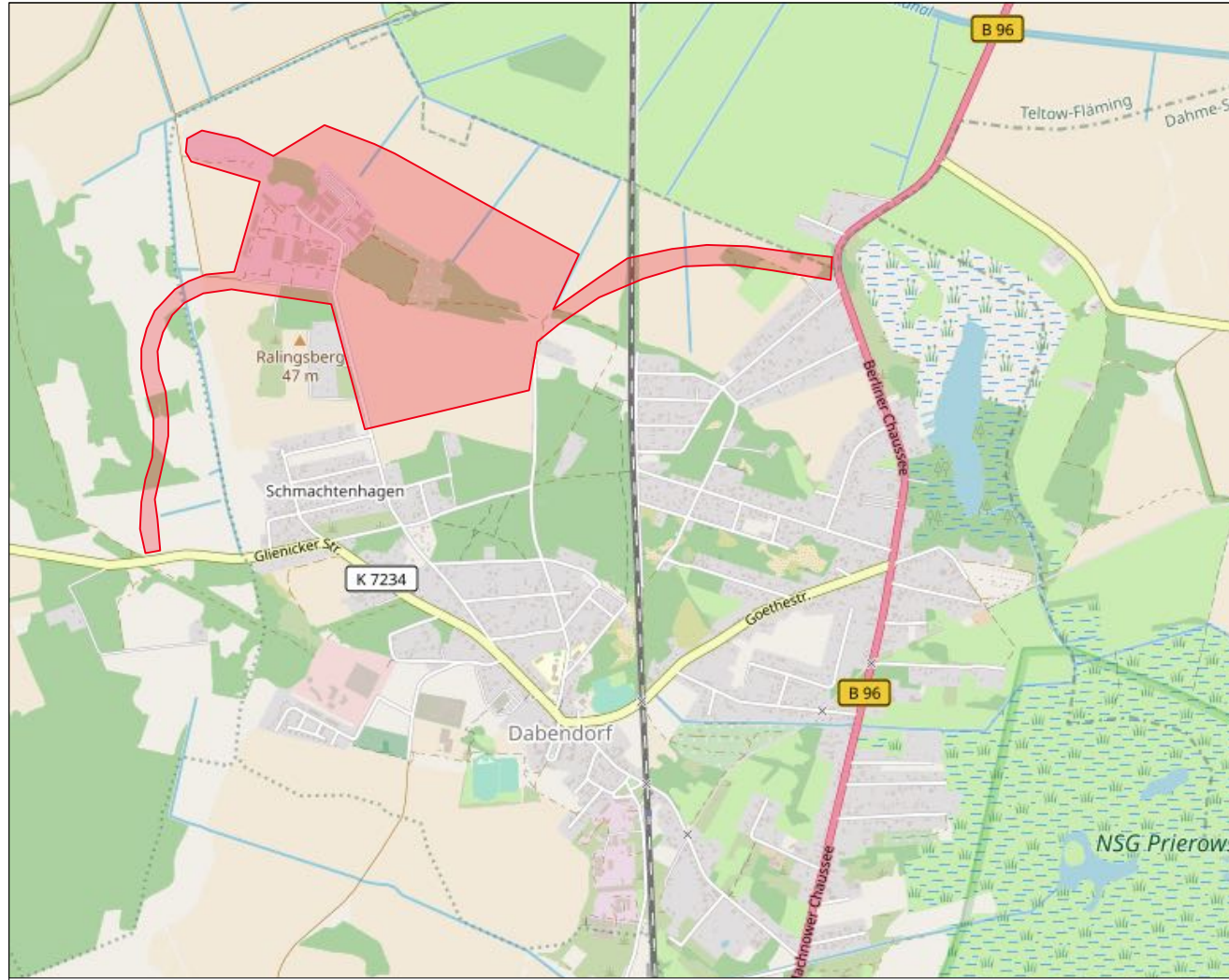
**Inkrafttreten**  
Der Satzungsbeschluss sowie die Stelle, bei der der Plan auf Dauer während der Dienststungen von jedermann eingesehen werden kann und über den Inhalt Auskunft zu erhalten ist, sind im Amtsblatt für die Stadt Zossen am ..... ortsüblich bekannt gemacht worden. In der Bekanntmachung ist auf die Geltendmachung der Verletzung von Verfahrens- und Formvorschriften und von Mängeln der Abwägung sowie auf die Rechtsfolgen der §§ 214, 215 BauGB und weiter auf die Fälligkeit und Erlöschen von Entschädigungsansprüchen (§ 44 BauGB) hingewiesen worden. Die Satzung ist gemäß § 10 Abs. 3 Satz 4 BauGB damit am ..... in Kraft getreten.

Stadt Zossen, den  
Die Bürgermeisterin

Katastervermerk

Die verwendete Planunterlage enthält den Inhalt des Liegenschaftskatasters mit Stand vom \_\_\_\_20\_\_ und weist die planungsrelevanten baulichen Anlagen sowie Straßen, Wege und Plätze vollständig nach. Sie ist hinsichtlich der planungsrechtlichen Bestandteile geometrisch eindeutig. Die Übertragbarkeit der neu zu bildenden Grenzen in der Örtlichkeit ist eindeutig möglich.

Siegel: ..... (öffentlich bestelltes Vermessungsbüro)



ohne Maßstab © OpenstreetMap-Mitwirkende




**Stadt Zossen**  
Dabendorf

**Vorentwurf**

**Bebauungsplan**  
**"Gewerbegebiet Zossen Nord"**

**BLATT 1 von 3**

Maßstab 1:2.000 (im Original DIN A1)



Stand: 18. Oktober 2019



IDAS Planungsgesellschaft mbH

Goethestr. 18 • 14943 Luckenwalde

Tel: 03371-68957-0  
Fax: 03371-68956-29  
e-mail: idasgmbh@gmx.de